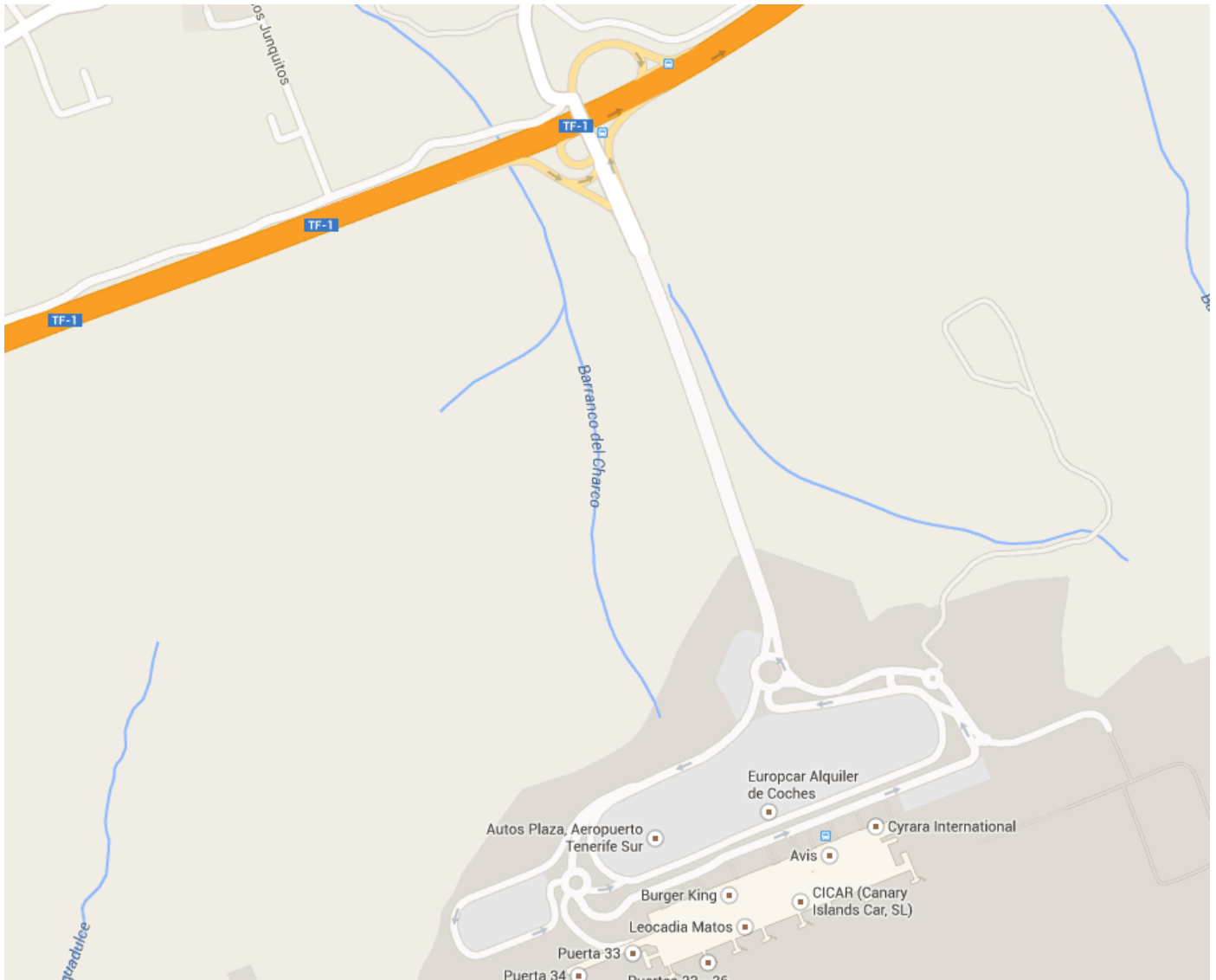


Wegbeschrijving : Luchthaven Tenerife-Zuid naar Palm Mar, Terrazas del Faro b7



Op bovenstaande map ziet u de luchthaven en de hoofdweg naar de snelweg.

Neem bij het eerste rotonde, de 2^{de} afslag richting Santa Cruz, Los Christianos, Playa de las Americas : TF1

Op onderstaande foto ziet u de eerste rotonde.



Terrazas Del Faro b7

Na 700 meter hou links aan. Men krijgt onderstaande verkeersbord te zien.
Neem hier richting 'San Miguel, Arona, Los Cristianos'.



Ga de snelweg op.

Op onderstaande foto ziet u de autosnelweg.



**Volg deze snelweg voor 12 km.
Neem afslag (Salida) 69, richting Guaza, Las Galletas.**

Op onderstaande foto ziet u de afrit

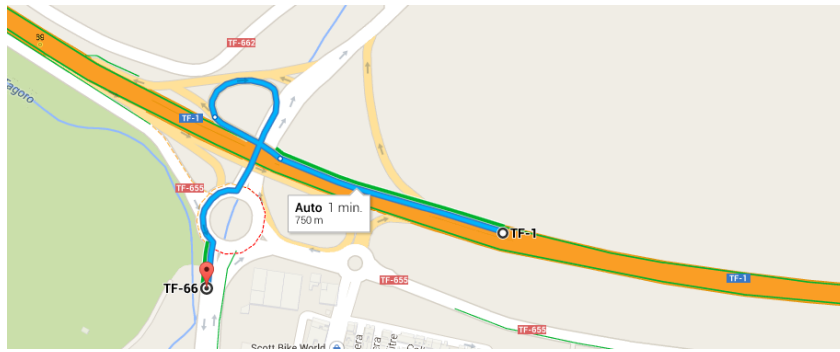


Let op de dubbele afrit t ! Hou richting 'Guaza, Las Galletas, cambio de sentido' aan.

Op onderstaande foto ziet u de afrit, met dubbele afrit.

Onderstaande map heeft u een overzicht van de afslag 26 met de rotonde richting Guaza, Las Galletas.



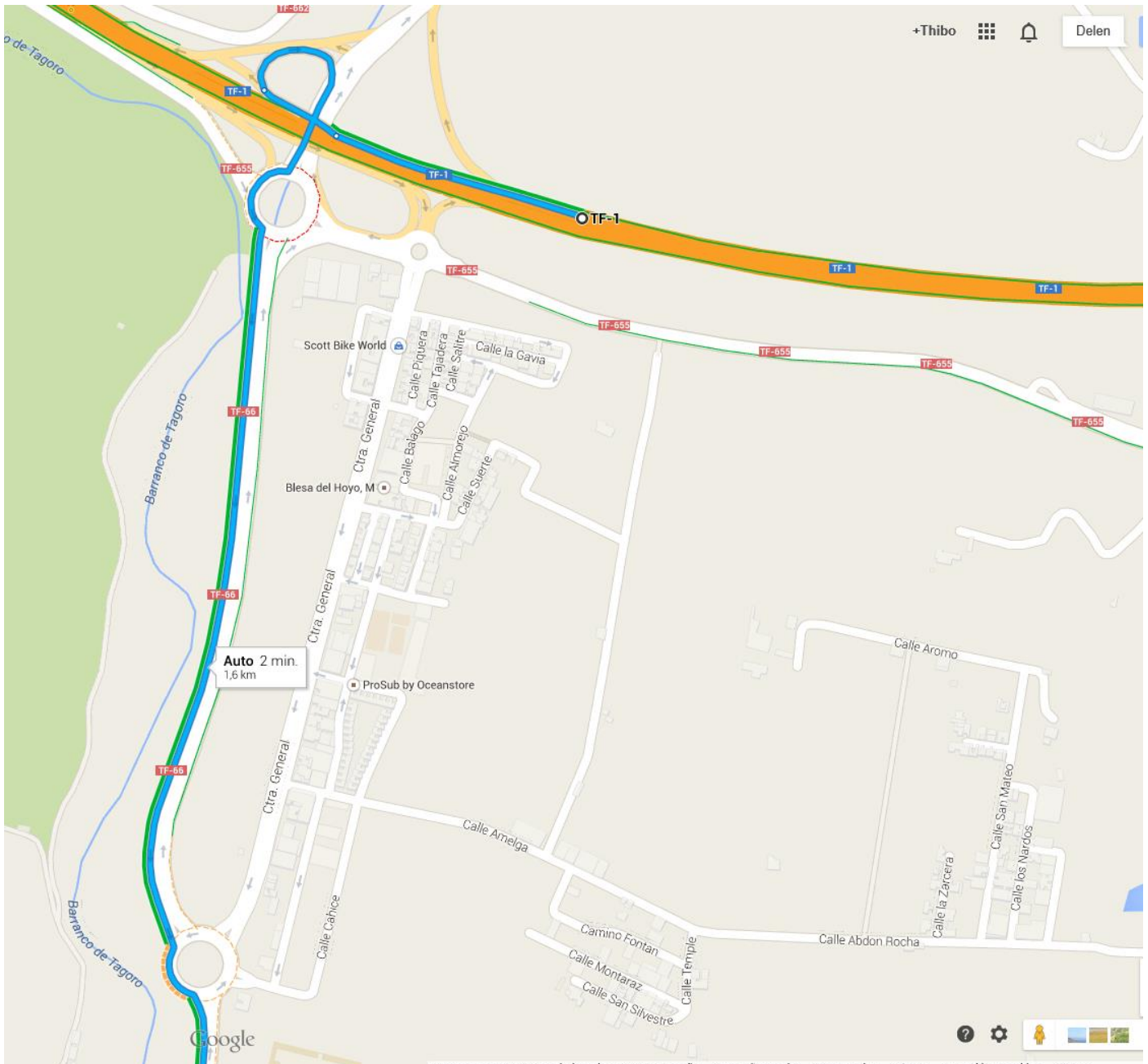


Neem bij het verlaten van de autosnelweg, onder de brug, bij de rotonde, de 2^{de} afslag richting 'Las Galletas'



Na de 2^{de} afslag (richting Las Galletas), na 700 meter neem de rotonde, de 1^{ste} afslag richting 'Las Galletas'.

Op onderstaande map ziet u de autosnelweg, met de 1^{ste} en de 2^{de} rotonde (beide richting 'Las Galletas')



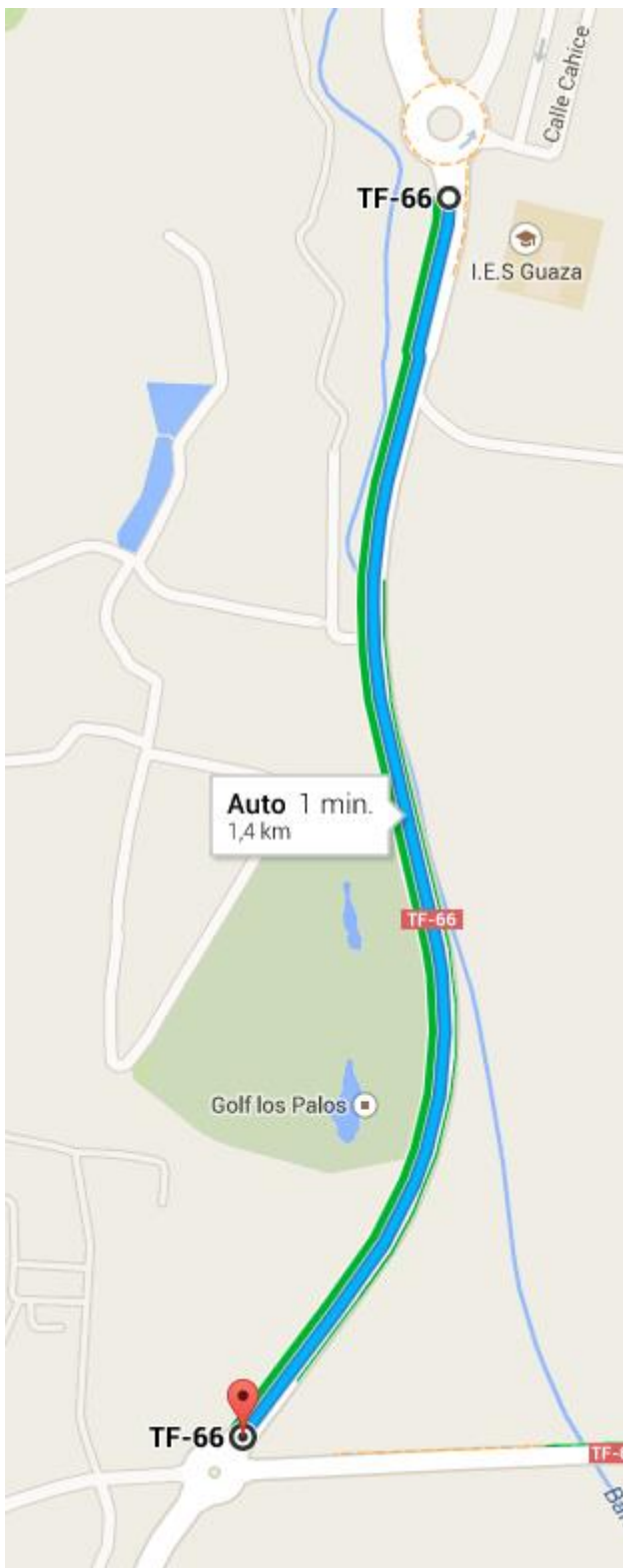
Op onderstaande foto ziet u de 1^{ste} afslag richting 'Las Galletas'



Volg deze weg voor ± 1,5 km.

Aan de volgende rotonde neem de 1^{ste} afslag richting 'Palm Mar'.

Op onderstaande map ziet u de afstand tussen rotonde 2 en 3



Op onderstaande foto ziet u de rotonde.
Neem hier de eerste afslag.

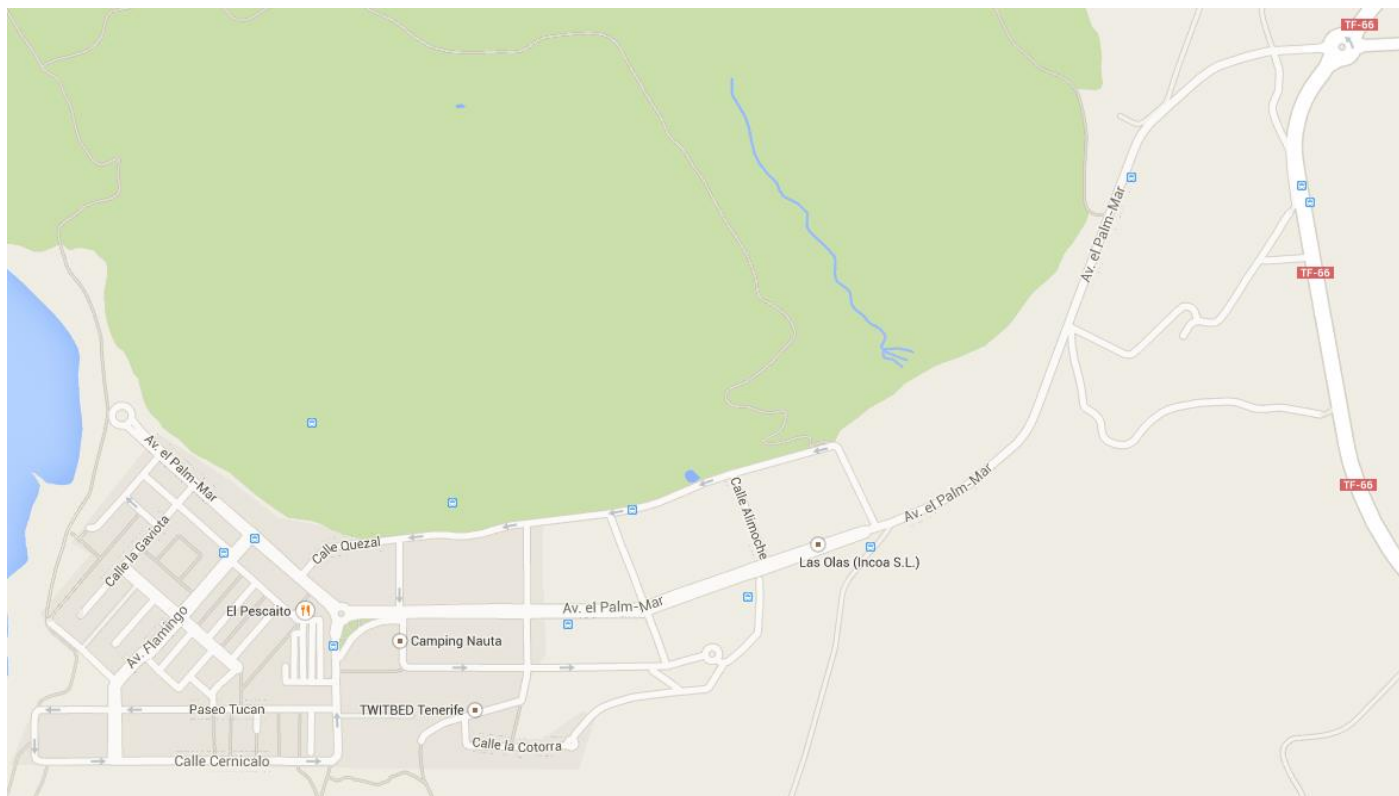


Op onderstaande foto ziet u de afslag naar Palm Mar



Na ± 1.3 km rijdt u de boog van Palm Mar onder.

Op onderstaande map ziet u de weg naar Palm Mar.

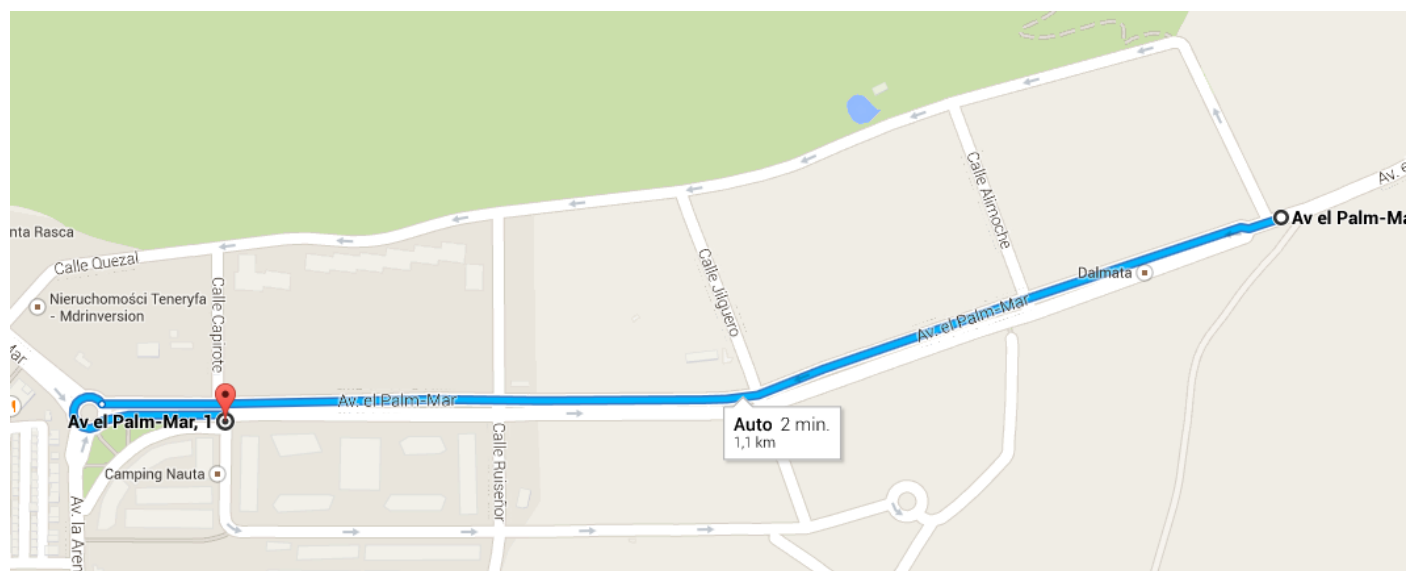


Welkom in Palm Mar



Volg deze weg voor 1 km tot de 1^{ste} volgende grote rotonde.

Op onderstaande map ziet u de weg naar de grote rotonde.



Op onderstaande foto ziet u de grote rotonde.

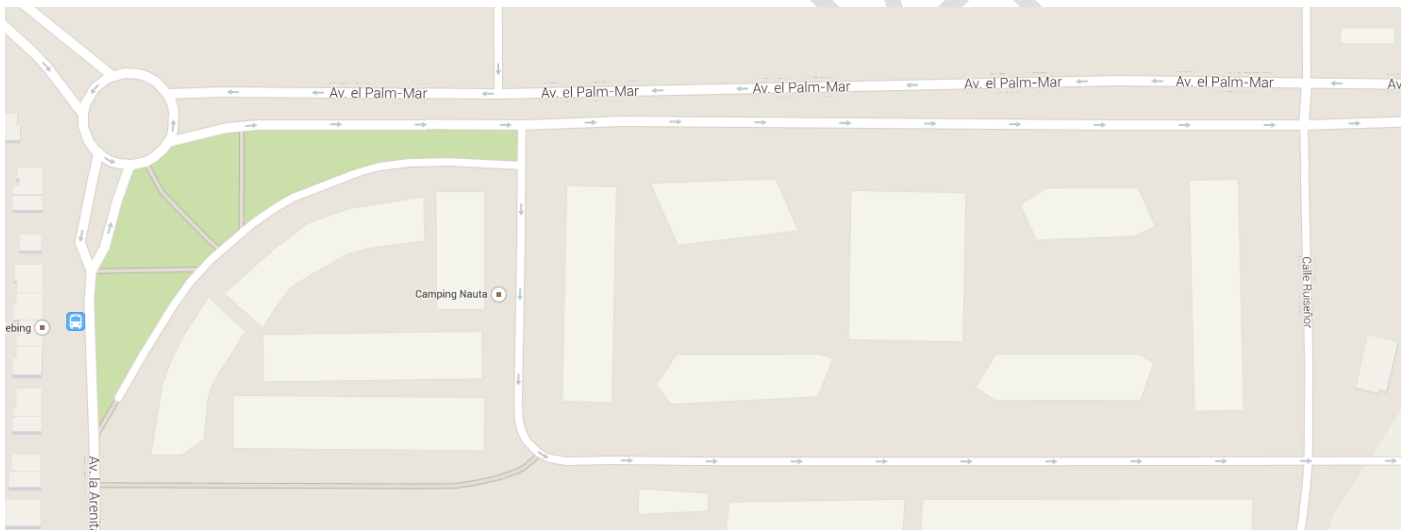


Neem op de rotonde de 3^{de} afslag (terug rijden).

Op onderstaande foto ziet u de 3^{de} afslag met aan u rechterzijde 'Terrazas Del Faro'.



Op onderstaande map en foto ziet u het stratenplan rond 'Terrazas Del Faro'.

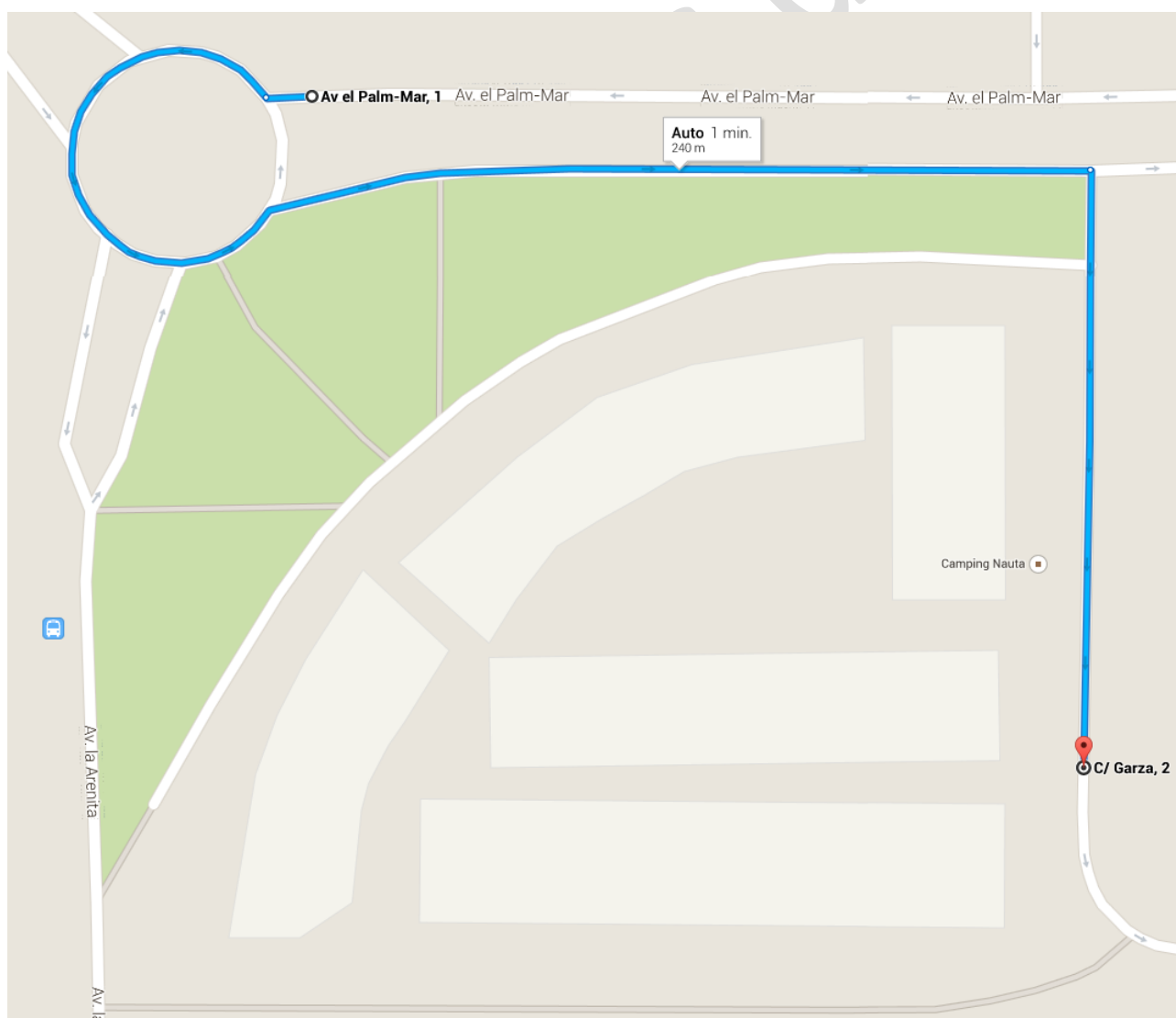


Neem na de 3^{de} afslag, de 1ste straat rechts (± 100 meter).

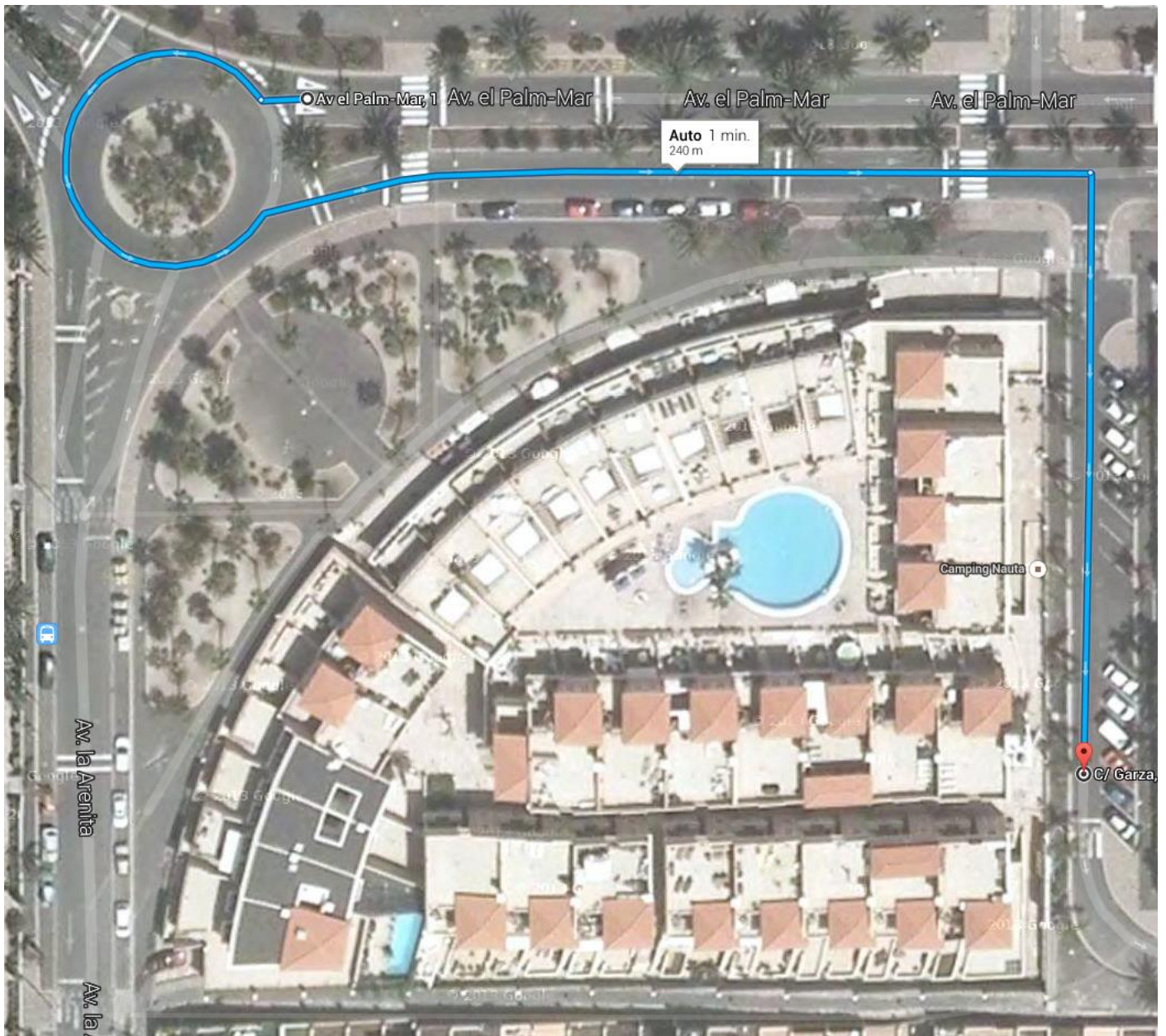
Op onderstaande foto ziet u de 1^{ste} straat rechts.



Op onderstaande map ziet u de rotonde en de straat voor de hoofdingang van Terrazas Del Faro



Op onderstaande foto ziet u de rotonde en de straat voor de hoofdingang van Terrazas Del Faro



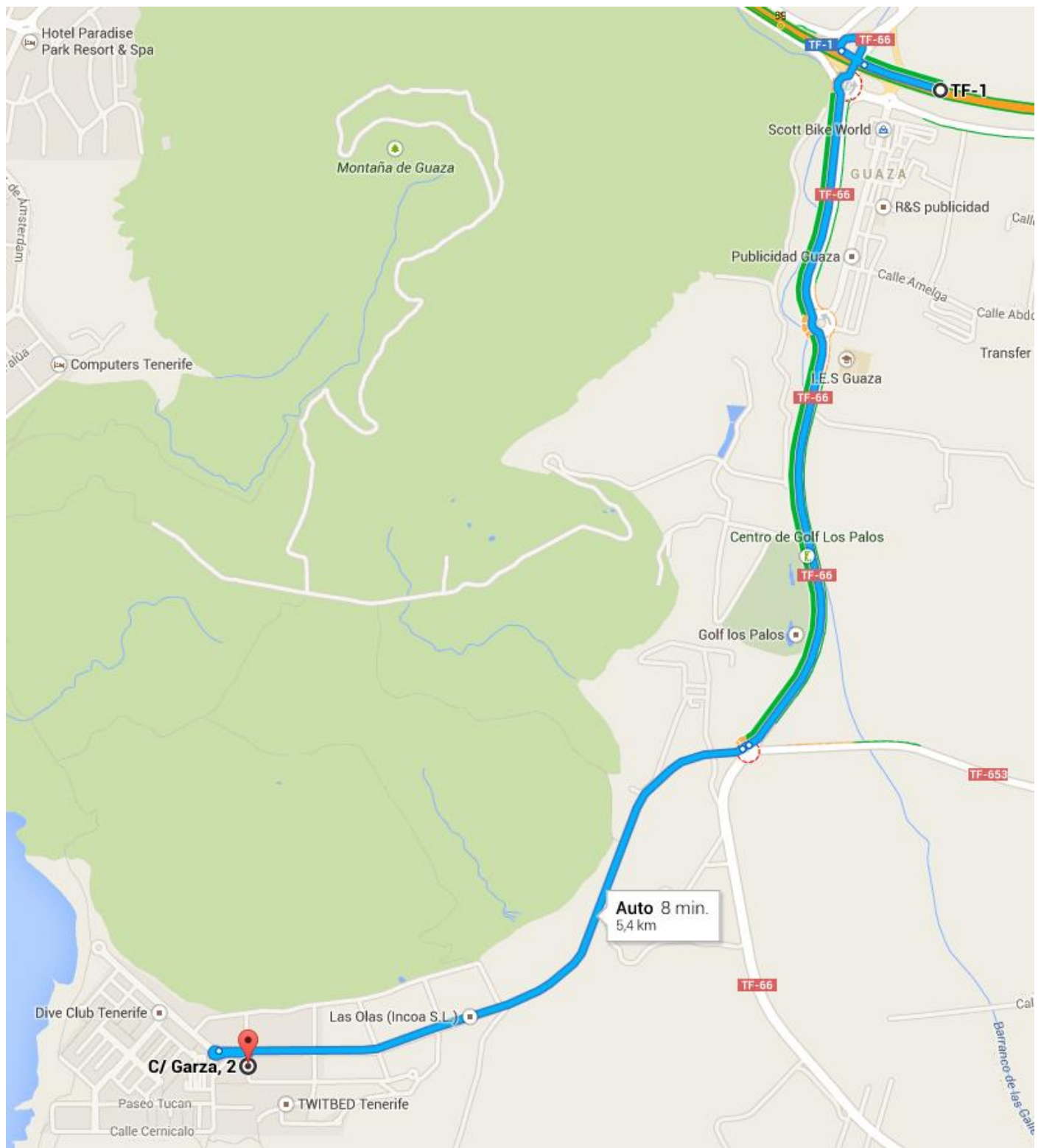
Op onderstaande foto ziet u de straat met aan de rechterkant de hoofdingang, deze bevindt zich bovenaan rechts.



Op onderstaande foto ziet u de hoofdingang, rechts de bruine ingang.



Op onderstaande map ziet u de weg vanaf AFSLAG 26 tot Palm Mar, Terrazas Del Faro



Stratenplan + extra info



Restaurants :

1. Chinees Restaurant
2. Da Vinci Restaurant
3. Osteria Restaurant
4. Sea Lounge
5. Chinees Restaurant
6. Afhaal Restaurant
7. Steakhouse Guachinche Palm Mar
8. Indisch Restaurant
9. Fabiola
10. Restaurant
11. The Club House
12. Belgisch Restaurant Bon Appetit
13. El Mocan
14. Tapatí (belgisch)
15. Canarisch bar El Pescaito
16. Pollo Loco
17. Heladeria Chococoloco (ijsbar)
18. Italiaans restaurant El Patriarca

Cafe :

20. Clouseau
21. Palm bar

Winkel :

30. Coviran
31. Kleine winkel
32. Kleine winkel
33. Kapper
34. Kapper
35. Belgische kapper
36. Apotheek
37. Bakker
38. Krantenwinkel + ..

Beach bar

40. Bachia Beach
41. Beach Bar